



# REGIONE MOLISE

## SERVIZIO DI PROTEZIONE CIVILE

### CENTRO FUNZIONALE DECENTRATO DEL MOLISE



Direttiva del Presidente del Consiglio dei Ministri del 27.02.2004 "Indirizzi operativi per la gestione organizzativa e funzionale del Sistema di Allertamento Nazionale e Regionale per il rischio idrogeologico e idraulico ai fini di Protezione Civile" - DGR Molise N° 78 del 19.02.2018 "Sistema di Allertamento Multi-Rischio della Regione Molise"

## Bollettino di Vigilanza

Num. 156 del 02/06/2024

**IL PREVISORE:**

**Antonio Cardillo**

Inizio validità ore 14:00 del 02/06/2024

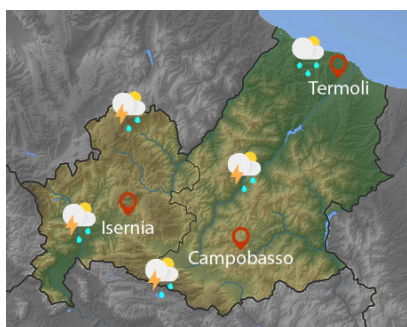
Fine validità ore 23:59 del 03/06/2024

Prossimo Aggiornamento ore 14:00 del 03/06/2024

### Previsione Sinottica

Un'ampia saccatura presente sull'Europa evidenzia un minimo in quota, attualmente centrato sul Golfo del Leone. Da ciò scaturisce, complice anche il riscaldamento diurno, un progressivo peggioramento del tempo su tutte le nostre regioni settentrionali e un flusso di correnti instabili che dalla Sardegna si proietta sul Centro peninsulare e su parte del Sud. Domani, l'elemento perturbato si posizionerà pienamente sull'Italia, dando luogo a precipitazioni sparse sulle regioni peninsulari, anche a carattere temporalesco, più probabili e frequenti sui settori alpini orientali, su quelli dell'Appennino centro-settentrionale e sulle regioni del versante Adriatico, ma con tendenza a miglioramento serale. La ventilazione, oggi e domani, sarà debole variabile sul Centro Nord peninsulare e da debole a moderata dai quadranti settentrionali al Sud, con ulteriori rinforzi sulle due Isole maggiori. Le temperature subiranno una temporanea diminuzione nei valori massimi al Centro-Nord, per poi cominciare a risalire, specie nella seconda parte della settimana, verso valori più propriamente estivi.

### Previsione meteorologica per oggi 02/06/2024 fino alle ore 23:59 L.T



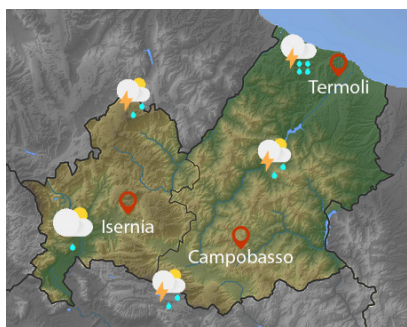
**Stato del Cielo:** Precipitazioni da isolate a sparse, anche a carattere di rovescio o temporale, con quantitativi cumulati deboli, localmente moderati su aree centrali ed occidentali della Regione.

**Temperature:** Stazionarie.

**Venti:** Venti da deboli a localmente moderati occidentali.

**Mare:** Poco mosso.

### Previsione meteorologica per domani 03/06/2024 fino alle ore 23:59 L.T



**Stato del Cielo:** Precipitazioni da isolate a sparse, anche a carattere di rovescio o temporale, con quantitativi cumulati deboli, moderati su i settori orientali della regione.

**Temperature:** Stazionarie.

**Venti:** Venti da deboli a localmente moderati occidentali.

**Mare:** Poco mosso.

### Tendenza: Previsione per il 02/06/2024 (+2D)

Martedì, permarrà ancora dell'instabilità pomeridiana, con locali rovesci o temporali su tutte le regioni settentrionali e più isolati sulle aree interne del Centro.



SALA OPERATIVA 0874.7791  
centro.funzionale@mail.regione.molise.it  
sala.operativa@protezionecivile.molise.it

NUMERO VERDE 800 120 021  
regionemolise@cert.regione.molise.it  
sala.operativa@pec.protezionecivile.molise.it

C.D.A SELVA DEL CAMPO SNC - 86020 CAMPOCHIARO (CB)



# REGIONE MOLISE

## SERVIZIO DI PROTEZIONE CIVILE

### CENTRO FUNZIONALE DECENTRATO DEL MOLISE



Direttiva del Presidente del Consiglio dei Ministri del 27.02.2004 "Indirizzi operativi per la gestione organizzativa e funzionale del Sistema di Allertamento Nazionale e Regionale per il rischio idrogeologico e idraulico ai fini di Protezione Civile" - DGR Molise N° 78 del 19.02.2018 "Sistema di Allertamento Multi-Rischio della Regione Molise"

## Bollettino di Sintesi delle Criticità

**IL PREVISORE:**

**Antonio Cardillo**

Inizio validità ore 14:00 del 02/06/2024

Fine validità ore 23:59 del 02/06/2024

Prossimo Aggiornamento ore 14:00 del 03/06/2024

### Il Centro Funzionale della Regione Molise:

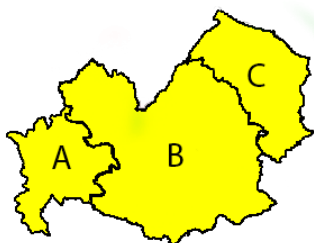
#### Valuta le seguenti criticità

Premesso che: **E' in corso un Avviso di Allerta**

- Sulla base della previsione sinottica sull'Italia e della previsione quantitativa di precipitazione per le zone di vigilanza meteorologica emesse in data odierna dal Settore Meteo del Centro Funzionale Centrale del Dipartimento della Protezione Civile;
- Sulla base dei dati disponibili registrati dalla rete di monitoraggio meteoidropluviometrica nelle ultime 24 ore;

**Oggi**

**Zona di Allerta**



| Tipo Criticità       | A      | B      | C      |
|----------------------|--------|--------|--------|
| Idrogeologica        | VERDE  | VERDE  | VERDE  |
| Idraulica            | VERDE  | VERDE  | VERDE  |
| Temporal             | GIALLO | GIALLO | GIALLO |
| Vento                | VERDE  | VERDE  | VERDE  |
| Disagio Bioclimatico | VERDE  | VERDE  | VERDE  |



| Tipo Criticità | Litorale Molisano |
|----------------|-------------------|
| Moto ondoso    | VERDE             |

C.DA SELVA DEL CAMPO, SNC - 86020 CAMPOCHIARO (CB)



SALA OPERATIVA 0874.7791  
centro.funzionale@mail.regione.molise.it  
sala.operativa@protezionecivile.molise.it

NUMERO VERDE 800 120 021  
regionemolise@cert.regione.molise.it  
sala.operativa@pec.protezionecivile.molise.it



# REGIONE MOLISE

## SERVIZIO DI PROTEZIONE CIVILE

### CENTRO FUNZIONALE DECENTRATO DEL MOLISE



Direttiva del Presidente del Consiglio dei Ministri del 27.02.2004 "Indirizzi operativi per la gestione organizzativa e funzionale del Sistema di Allertamento Nazionale e Regionale per il rischio idrogeologico e idraulico ai fini di Protezione Civile" - DGR Molise N° 78 del 19.02.2018 "Sistema di Allertamento Multi-Rischio della Regione Molise"

#### IL PREVISORE:

**Antonio Cardillo**

|  |
|--|
| Inizio validità ore 00:00 del 03/06/2024 |
|--|

|  |
|--|
| Fine validità ore 23:59 del 03/06/2024 |
|--|

|   |
|---|
| Prossimo Aggiornamento ore 14:00 del 03/06/2024 |
|---|

#### Il Centro Funzionale della Regione Molise:

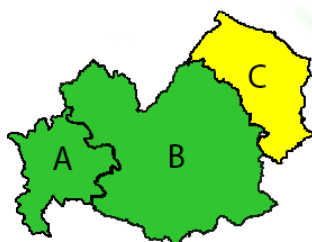
#### Valuta le seguenti criticità

Premesso che: **E' in corso un Avviso di Allerta**

- Sulla base della previsione sinottica sull'Italia e della previsione quantitativa di precipitazione per le zone di vigilanza meteorologica emesse in data odierna dal Settore Meteo del Centro Funzionale Centrale del Dipartimento della Protezione Civile;
- Sulla base dei dati disponibili registrati dalla rete di monitoraggio meteoidropluviometrica nelle ultime 24 ore;

#### Domani

#### Zona di Allerta



| Tipo Criticità       | A     | B     | C      |
|----------------------|-------|-------|--------|
| Idrogeologica        | VERDE | VERDE | VERDE  |
| Idraulica            | VERDE | VERDE | VERDE  |
| Temporali            | VERDE | VERDE | GIALLO |
| Vento                | VERDE | VERDE | VERDE  |
| Disagio Bioclimatico | VERDE | VERDE | VERDE  |



| Tipo Criticità | Litorale Molisano |
|----------------|-------------------|
| Moto ondoso    | VERDE             |

C.DA SELVA DEL CAMPO, SNC - 86020 CAMPOCHIARO (CB)



SALA OPERATIVA 0874.7791  
 centro.funzionale@mail.regione.molise.it  
 sala.operativa@protezionecivile.molise.it

NUMERO VERDE 800 120 021  
 regionemolise@cert.regione.molise.it  
 sala.operativa@pec.protezionecivile.molise.it



# REGIONE MOLISE

## SERVIZIO DI PROTEZIONE CIVILE

### CENTRO FUNZIONALE DECENTRATO DEL MOLISE



Direttiva del Presidente del Consiglio dei Ministri del 27.02.2004 "Indirizzi operativi per la gestione organizzativa e funzionale del Sistema di Allertamento Nazionale e Regionale per il rischio idrogeologico e idraulico ai fini di Protezione Civile" - DGR Molise N° 78 del 19.02.2018 "Sistema di Allertamento Multi-Rischio della Regione Molise"

### Criticità incendi Boschivi

#### Oggi



#### Incendi boschivi

| Zona            | Criticità |
|-----------------|-----------|
| Litoranea       | VERDE     |
| Molise Centrale | VERDE     |
| Matese          | VERDE     |
| Pentria         | VERDE     |
| Alto Molise     | VERDE     |

#### Domani



#### Incendi boschivi

| Zona            | Criticità |
|-----------------|-----------|
| Litoranea       | VERDE     |
| Molise Centrale | VERDE     |
| Matese          | VERDE     |
| Pentria         | VERDE     |
| Alto Molise     | VERDE     |

COMUNE DI TORO PROT. N. 0002813 DEL 03-06-2024

C.DA SELVA DEL CAMPO, SNC - 86020 CAMPOCHIARO (CB)



SALA OPERATIVA 0874.7791  
 centro.funzionale@mail.regione.molise.it  
 sala.operativa@protezionecivile.molise.it

NUMERO VERDE 800 120 021  
 regionemolise@cert.regione.molise.it  
 sala.operativa@pec.protezionecivile.molise.it

REGIONE MOLISE GIUNTA REGIONALE  
 Protocollo Partenza N. 74330/2024 del 02-06-2024  
 Doc. Principale - Class. 14.21 - Copia Del Documento Firmato Digitalmente



# REGIONE MOLISE

## SERVIZIO DI PROTEZIONE CIVILE

### CENTRO FUNZIONALE DECENTRATO DEL MOLISE



Direttiva del Presidente del Consiglio dei Ministri del 27.02.2004 "Indirizzi operativi per la gestione organizzativa e funzionale del Sistema di Allertamento Nazionale e Regionale per il rischio idrogeologico e idraulico ai fini di Protezione Civile" - DGR Molise N° 78 del 19.02.2018 "Sistema di Allertamento Multi-Rischio della Regione Molise"

Analizzati i prodotti di previsione meteorologica relativi al documento Previsione Sinottica sull'Italia e la Previsione Quantitativa di precipitazione per le zone di vigilanza meteorologica emesse dal Dipartimento della Protezione Civile, Centro Funzionale Centrale, Settore Meteo, si trasmettono le valutazioni formulate dal Centro Funzionale Decentrato del Molise per il territorio regionale, contenute nell'allegato Bollettino di Vigilanza Regionale.

Pertanto si invitano i soggetti in indirizzo per i rispettivi adempimenti posti a loro carico, a voler adottare le iniziative più opportune. Eventuali ulteriori comunicazioni saranno inoltrate in relazione all'evoluzione delle condizioni meteorologiche. Il presente Bollettino di vigilanza è consultabile sul sito web: [www.protezionecivile.molise.it](http://www.protezionecivile.molise.it).

**IL DIRIGENTE DEL  
SERVIZIO DI PROTEZIONE CIVILE  
dott. Gaspare Tocci**

(DOCUMENTO INFORMATICO SOTTOSCRITTO CON FIRMA  
DIGITALE AI SENSI DELL'ART. 24 D.LGS 07/03/2005,82)

### Lista distribuzione bollettino

- Dipartimento Nazionale della Protezione Civile
- Province (Campobasso e Isernia)
- Prefetture (Campobasso e Isernia)
- A.S.R.E.M.
- Consorzi di Bonifica Piana di Venafro, Destra Trigno-Basso Biferno, Larinese-Basso Biferno, Integrale
- Anas - Società Autostrade - Trenitalia - Enel - SGM Rete Gas - Telecom - SEA - RFI
- A tutti i Comuni della Regione Molise
- Reparto Biodiversità Carabinieri Forestale Isernia
- Comando Regionale Carabinieri Forestale Abruzzo e Molise
- Parco Nazionale Abruzzo Lazio e Molise - Settore Mainarde
- Direzione Regionale VV.F.
- Molise Acque - Consorzio Capitanata
- Consorzi per lo Sviluppo Industriale di Campobasso-Bojano, Valle del Biferno, Isernia-Venafro Capitaneria di Porto (Termoli)

C.DA SELVA DEL CAMPO, SNC - 86020 CAMPOCHIARO (CB)



SALA OPERATIVA 0874.7791  
[centro.funzionale@mail.regione.molise.it](mailto:centro.funzionale@mail.regione.molise.it)  
[sala.operativa@protezionecivile.molise.it](mailto:sala.operativa@protezionecivile.molise.it)

NUMERO VERDE 800 120 021  
[regionemolise@cert.regione.molise.it](mailto:regionemolise@cert.regione.molise.it)  
[sala.operativa@pec.protezionecivile.molise.it](mailto:sala.operativa@pec.protezionecivile.molise.it)